SECCIÓN TIPO I

Subtramo: Km. 0+000.00 Km.0+167.84

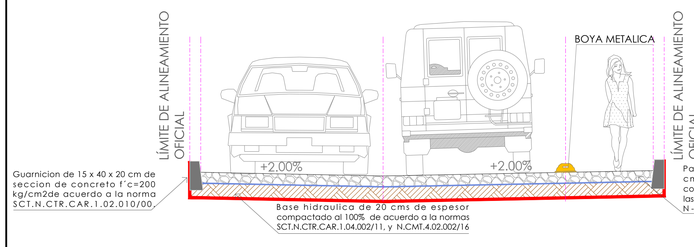

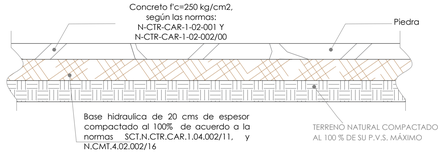

DETALLE
SIN ESCALA

SECCIÓN II

Subtramo: Km. 0+167.84 - Km. 0+229.49

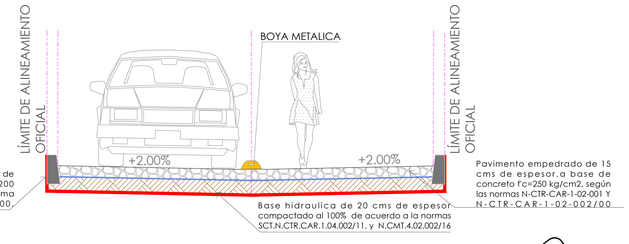

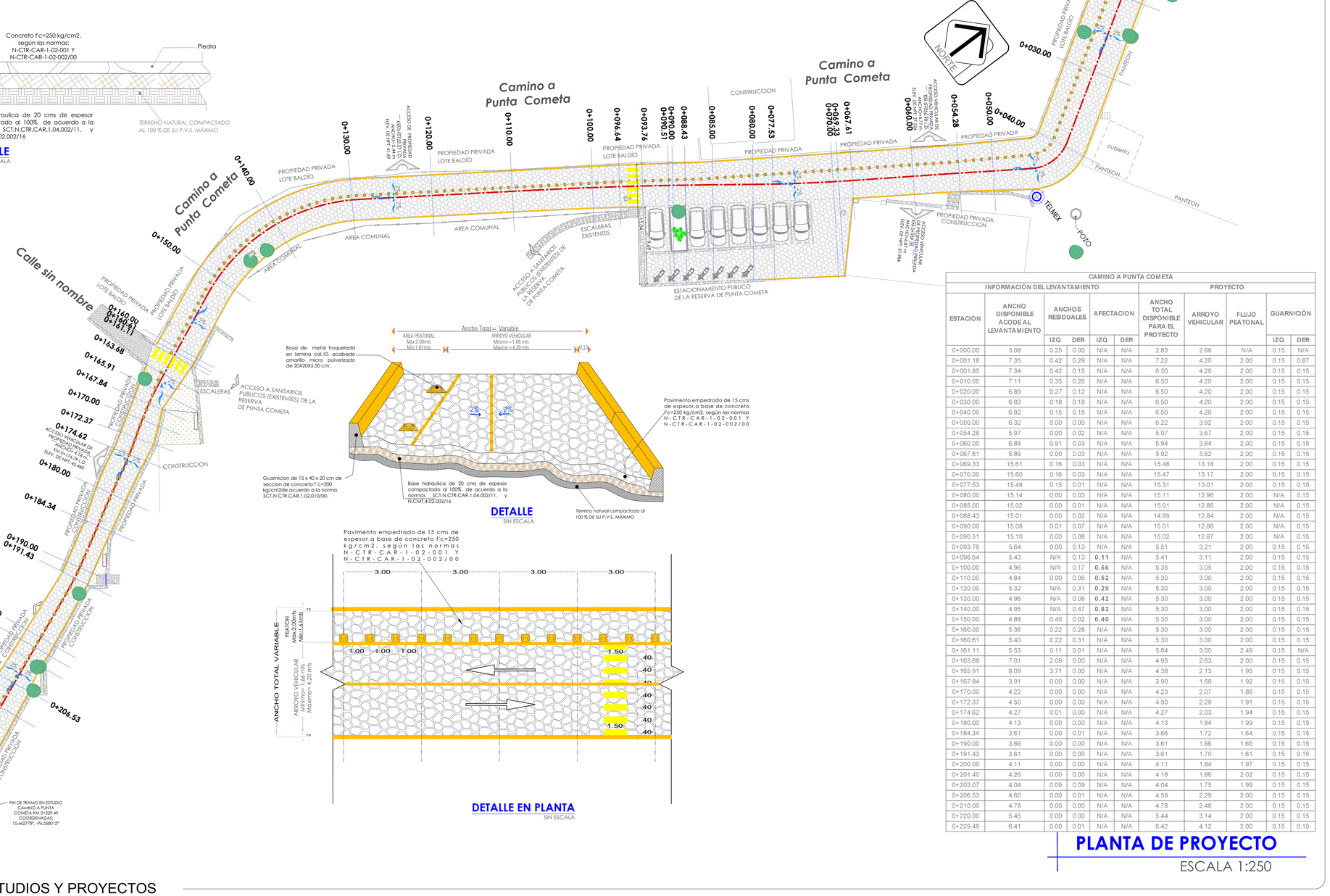

DETALLE
SIN ESCALA

DETALLE EN PLANTA
SIN ESCALA

CAMINO A PUNTA COMETA									
INFORMACIÓN DEL LEVANTAMIENTO					PROYECTO				
ESTACIÓN	ANCHO DISPONIBLE ACODE AL LEVANTAMIENTO	ANCHOS RESIDUALES		AFECTACION		ANCHO TOTAL DISPONIBLE PARA EL PROYECTO	ARROYO VEHICULAR	FLUJO PEATONAL	GUARNICIÓN	
		IZQ	DER	IZQ	DER				IZQ	DER
0+000.00	3.08	0.25	0.00	N/A	N/A	2.83	2.68	N/A	0.15	N/A
0+001.18	7.35	0.42	0.29	N/A	N/A	7.22	4.20	2.00	0.15	0.87
0+001.85	7.34	0.42	0.15	N/A	N/A	6.50	4.20	2.00	0.15	0.15
0+010.00	7.11	0.35	0.26	N/A	N/A	6.50	4.20	2.00	0.15	0.15
0+020.00	6.89	0.27	0.12	N/A	N/A	6.50	4.20	2.00	0.15	0.15
0+030.00	6.83	0.18	0.18	N/A	N/A	6.50	4.20	2.00	0.15	0.15
0+040.00	6.82	0.15	0.15	N/A	N/A	6.50	4.20	2.00	0.15	0.15
0+050.00	6.32	0.00	0.00	N/A	N/A	6.22	3.92	2.00	0.15	0.15
0+054.28	5.97	0.00	0.02	N/A	N/A	5.97	3.67	2.00	0.15	0.15
0+060.00	6.88	0.91	0.03	N/A	N/A	5.94	3.64	2.00	0.15	0.15
0+067.61	5.89	0.00	0.03	N/A	N/A	5.92	3.62	2.00	0.15	0.15
0+069.33	15.61	0.16	0.03	N/A	N/A	15.48	13.18	2.00	0.15	0.15
0+070.00	15.60	0.16	0.03	N/A	N/A	15.47	13.17	2.00	0.15	0.15
0+077.53	15.48	0.15	0.01	N/A	N/A	15.31	13.01	2.00	0.15	0.15
0+080.00	15.14	0.00	0.03	N/A	N/A	15.11	12.96	2.00	N/A	0.15
0+085.00	15.02	0.00	0.01	N/A	N/A	15.01	12.86	2.00	N/A	0.15
0+088.43	15.01	0.00	0.02	N/A	N/A	14.99	12.84	2.00	N/A	0.15
0+090.00	15.08	0.01	0.07	N/A	N/A	15.01	12.86	2.00	N/A	0.15
0+090.51	15.10	0.00	0.08	N/A	N/A	15.02	12.87	2.00	N/A	0.15
0+093.76	5.64	0.00	0.13	N/A	N/A	5.51	3.21	2.00	0.15	0.15
0+096.64	5.43	N/A	0.13	**0.11**	N/A	5.41	3.11	2.00	0.15	0.15
0+100.00	4.96	N/A	0.17	**0.56**	N/A	5.35	3.05	2.00	0.15	0.15
0+110.00	4.84	0.00	0.06	**0.52**	N/A	5.30	3.00	2.00	0.15	0.15
0+120.00	5.32	N/A	0.31	**0.29**	N/A	5.30	3.00	2.00	0.15	0.15
0+130.00	4.96	N/A	0.08	**0.42**	N/A	5.30	3.00	2.00	0.15	0.15
0+140.00	4.95	N/A	0.47	**0.82**	N/A	5.30	3.00	2.00	0.15	0.15
0+150.00	4.88	0.40	0.02	**0.40**	N/A	5.30	3.00	2.00	0.15	0.15
0+160.00	5.36	0.22	0.28	N/A	N/A	5.30	3.00	2.00	0.15	0.15
0+160.61	5.40	0.22	0.31	N/A	N/A	5.30	3.00	2.00	0.15	0.15
0+161.11	5.53	0.11	0.01	N/A	N/A	5.64	3.00	2.49	0.15	N/A
0+163.68	7.01	2.09	0.00	N/A	N/A	4.93	2.63	2.00	0.15	0.15
0+165.91	8.09	3.71	0.00	N/A	N/A	4.38	2.13	1.95	0.15	0.15
0+167.84	3.91	0.00	0.00	N/A	N/A	3.90	1.68	1.92	0.15	0.15
0+170.00	4.22	0.00	0.00	N/A	N/A	4.23	2.07	1.86	0.15	0.15
0+172.37	4.50	0.00	0.00	N/A	N/A	4.50	2.29	1.91	0.15	0.15
0+174.62	4.27	0.01	0.00	N/A	N/A	4.27	2.03	1.94	0.15	0.15
0+180.00	4.13	0.00	0.00	N/A	N/A	4.13	1.84	1.99	0.15	0.15
0+184.34	3.61	0.00	0.01	N/A	N/A	3.66	1.72	1.64	0.15	0.15
0+190.00	3.66	0.00	0.00	N/A	N/A	3.61	1.66	1.65	0.15	0.15
0+191.43	3.61	0.00	0.00	N/A	N/A	3.61	1.70	1.61	0.15	0.15
0+200.00	4.11	0.00	0.00	N/A	N/A	4.11	1.84	1.97	0.15	0.15
0+201.40	4.26	0.00	0.00	N/A	N/A	4.18	1.86	2.02	0.15	0.15
0+203.07	4.04	0.09	0.09	N/A	N/A	4.04	1.75	1.99	0.15	0.15
0+206.53	4.60	0.00	0.01	N/A	N/A	4.59	2.29	2.00	0.15	0.15
0+210.00	4.78	0.00	0.00	N/A	N/A	4.78	2.48	2.00	0.15	0.15
0+220.00	5.45	0.00	0.00	N/A	N/A	5.44	3.14	2.00	0.15	0.15
0+229.49	6.41	0.00	0.01	N/A	N/A	6.42	4.12	2.00	0.15	0.15

PLANTA DE PROYECTO

ESCALA 1:250

DIRECCIÓN DE ESTUDIOS Y PROYECTOS

SIMBOLOGIA:

EJE DE VIALIDAD		FLUJO NATURAL DEL AGUA PLUVIAL
CADENAMIENTO	0+000.00	LÍNEA DE AGUA POTABLE
ALINEAMIENTO OFICIAL		AGUA POTABLE
BANCO DE NIVEL		GUARNICIÓN EXISTENTE
PALMERAS		TERRENO NATURAL
CAMINO DE TERRACERIA		ACCESO A VIVIENDA
ARBOLES EXISTENTES		PAVIMENTO EXISTENTE ADOQUIN
CERCADO		PAV. EXISTENTE PIEDRA PORFIDO
POSTE DE TELMEX		MURO MAMPOSTERIA
REGISTRO DE CFE	CFE	PAVIMENTO EMPEDRADO
REGISTRO DE TELMEX	TMX	

INFRAESTRUCTURAS
SECRETARIA DE INFRAESTRUCTURAS Y COMUNICACIONES

ING. SALOMÓN JARA CRUZ
GOBERNADOR CONSTITUCIONAL DEL ESTADO DE OAXACA

ARQ. SILDIA MECOTT GÓMEZ
SECRETARIA DE INFRAESTRUCTURAS Y COMUNICACIONES

ING. LUIS EDUARDO VELASCO LUNA
SUB SECRETARIO DE OBRAS PUBLICAS

DIRECCIÓN DE ESTUDIOS Y PROYECTOS

ING. EDGAR ARMANDO MONTES CASTILLO
DIRECTOR DE ESTUDIOS Y PROYECTOS

SELLO DE APROBACIÓN
DIRECCIÓN DE ESTUDIOS Y PROYECTOS

MTRO. LUIS ALBERTO GONZÁLEZ CRUZ
JEFE DEL DEPARTAMENTO DE ESTUDIOS

NOMBRE DE LA OBRA:

CONSTRUCCIÓN DE PAVIMENTO CON CONCRETO HIDRÁULICO DE LA CALLE CAMINO A PUNTA COMETA EN LA LOCALIDAD DE MAZUNTE, MUNICIPIO DE SANTA MARÍA TONAMECA

UBICACION:

MUNICIPIO: 439 - SANTA MARÍA TONAMECA
LOCALIDAD: 0016 - MAZUNTE
DISTRITO: POCHUTLA
REGION: 02 – COSTA

DATOS DE TECNICO RESPONSABLE:

DIRECTOR RESPONSABLE DE OBRA

PROYECTISTA

TIPO DE PLANO:
PLANTA DE PROYECTO

FECHA: 2026
ESCALA: 1:250
ACOTACIÓN: METROS

CLAVE DE PLANO: PL-PROY-01
No. PLANO: 01 de 01